

VAMOS AL CADILLAL EN BICI

Un proyecto realizado para la promoción
del cicloturismo en Tucumán



**20 km de ciclovia
y biciesenda para ir
al Cadillal**

**AL CADILLAL
EN BICI**



VAMOS AL CADILLAL EN BICI

Introducción

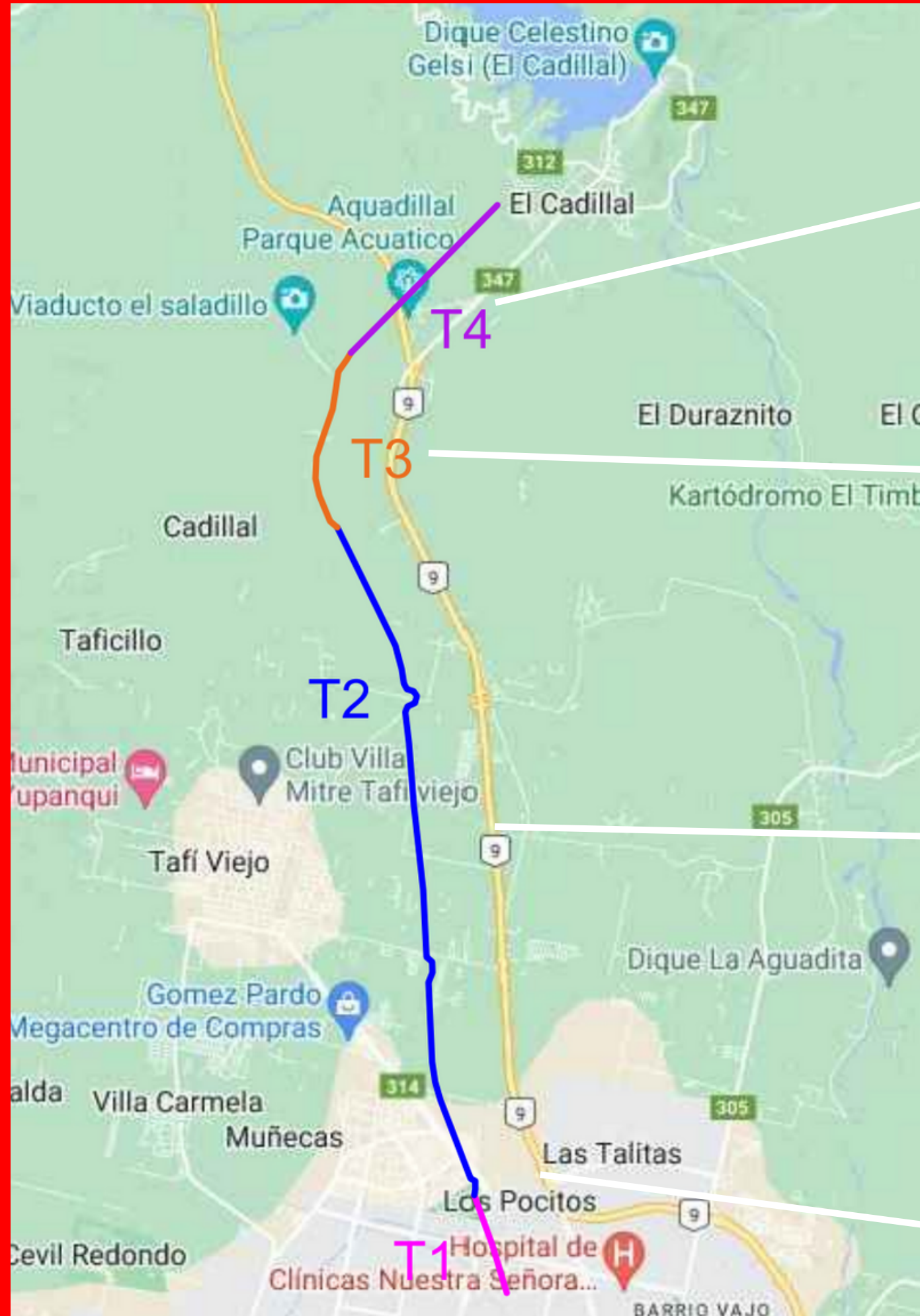
La bici es un medio de transporte y sus multiples beneficios no dejan duda que es el futuro.

El ciclismo como deporte, ocio, turismo y como desplazamiento cotidiano es una practica que tiene muchos adeptos en la provincia y en el pais. A la vez, el cicloturismo se desarrolla a pasos agigantados después de la pandemia.

Hoy no faltan los ciclistas pero si la infraestructura para que esta práctica sea mas amena para todos.

Por ello deseamos iniciar una nueva etapa, un nuevo paso para que, empezar a pedalear cerca de casa, sea posible para todos.

VAMOS AL CADILLAL EN BICI



TRAMO 4 : 4 km

(empalme RP 347 acceso a El Cadillal - Rotonda acceso a la Villas)

TRAMO 3 : 3.3 km

(Fin de colectora - empalme RP 347 acceso a El Cadillal)

TRAMO 2 : 11.5 km

(Acceso a colectora en las Talitas - Fin de colectora)

TRAMO 1 : 1.9 km

(Diag. Lisandro de la Torre - Acceso a colectora en las talitas)

Detalles TRAMO 2 : 11.5 km

(Acceso a colectora en las Talitas - Fin de colectora)



El tramo 2 no tiene banquina :
hacer la banquina de cada lado

El tramo 2 cuenta con un camino no asfaltado
situado en promedio a 50m del centro de la
ruta 9

**Situación actual TRAMO 2 : 11.5 km
(Acceso a colectora en las Talitas - Fin de colectora)**



La mayoría de los ciclistas eligen la Ruta N9 y no la colectora

Fotos TRAMO 2 : 11.5 km
(Acceso a colectoras en las Talitas - Fin de colectoras)




Ruta 9



Colectoras

Detalles TRAMO 3 : 3.3 km

(Fin de colectora - empalme RP 347 acceso a El Cadillal)



**El tramo 3 cuenta con una banquina de 3m de ancho de cada lado (no siempre en buen estado)
Este tramo no cuenta con colectora al costado pero el espacio es muy amplio
y tiene partes de caminos que se podrían unir**

Fotos TRAMO 3 : 11.5 km
(Acceso a colectora en las Talitas - Fin de colectora)



**Pedazos de camino para asfaltar y
continuar la biciesenda del tramo 2**

Banquina en mal estado



Fotos TRAMO 3 : 11.5 km
(Acceso a colectora en las Talitas - Fin de colectora)



A veces banquina en mejor estado

**VAMOS
AL CADILLAL
EN BICI**

PROPUESTA



**Mejorar la banda del tramo 3 sobre 2m de ancho
Pavimentar la banda del tramo 2 sobre 2m de ancho**

**Asfaltar la colectora de ripio del tramo 2 y convertirla en bicisenda sobre 3,5m de ancho (el camino actual es de 6m)
Continuar esta bicisenda en el tramo 3 uniendo y asfaltando los pedazos de camino actuales**

PROPUESTA

**VAMOS
AL CADILLAL
EN BICI**

Ampliar la banquina 2 mts (tramo completo)

**Realizar una bicisenda de 3,5mts de ancho
al costado en el tramo 2**



PROPUESTA

VAMOS
AL CADILLAL
EN BICI



Ampliar la banquina 2 mts (tramo 2 y 3)



**Realizar una biciesenda de 3,5mts de ancho
al costado en el tramo 2 y 3**

Carteleria apropiada



logo de ruta cicloturistica



Indicador de kilometros



**VAMOS
AL CADILLAL
EN BICI**

Contador de bici



Los beneficios y beneficiados

01

Promoción de una ruta ya frecuentada por ciclistas, accesible en kilómetros y llana

02

Salud : incrementar la salud publica sin temer accidentes de transito

03

Deporte : fomentar el uso de la bicicleta como deporte facilitando el entrenamiento

04

Uso cotidiano : dar una posibilidad a los habitantes de Los Nogales, Tafi Viejo, de ir al trabajo, escuela, compras etc en bici.



Los beneficios y beneficiados

05

Turismo : potenciar el turismo tucumano y del dique El Cadillal

06

Turismo : crear una nueva actividad de Turismo Sustentable para San Miguel y sus alrededores

07

Economía : Aporte económico local importante ya que el cicloturista gasta más en sus viajes que el turista convencional.

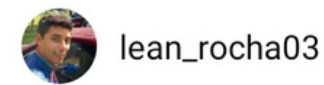
08

Ocio : Ofrecer una verdadera opción de recorrido para todos los ciclistas tucumanos

Encuesta online

YA FUISTE O VAS
AL CADILLAL EN
BICI?

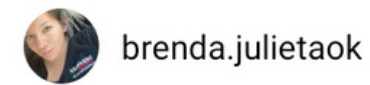
MANDANOS UNA
FOTO Y CONTANOS
TU EXPERIENCIA



lean_rocha03

Siempre el mismo problema dsd el arsenal no hay banquina los colectivos y camiones te...

Répondre >



brenda.julietaok

Yo tengo foto


Répondre >



patomitrov

Fui en un ciclo viaje...muy cansado. Bici sin suspensión...brazos y hombros detonados

Répondre >



caluncanf

Es un tramo hermoso pero los camiones y autos un bajón...el cadi una belleza!

Répondre >



lisandro_goytea

En general bien, la ruta no es ideal, no hay biciesenda para variar, pero hay muchos ciclistas en el...

Répondre >



huber.rs

La última vez fue cuando terminé mis quimios, siempre hay miedo por el tránsito, pesado en...

Répondre >



ignaciostesina

Relativamente seguro en cuanto a robos. Hay solo un tramo con banquina. Es hermoso el paisaje

Répondre >



segundogn47

Como experiencia es buena en si por el circuito, pero peligroso por ser ruta. Falta mucha conciencia.

Répondre >



soyleonelh

Miedl

Répondre >



arieltomezjimenez

Q llegue al dique incluso hasta la entrada de Tapia

Répondre >



arieltomezjimenez

Horrible por momentos por los camiones en especial. Debería de tener un carril para ciclistas

Répondre >



hernangym

Medio incomodo, porque no se puede ir seguro por los vehículos...

Répondre >



gaston.gallardooo

1 sensación de inseguridad ir x el camino de sirga x robos, e ir x la ruta los camiones s/1.5 m d sobre

Répondre >



nachoenrique1

Nunca fui, con mí amigo queremos, recomendaciones?

Répondre >



mariacelinamettola

Falta Ansoluta de Educación Vial en Tucumán. Los camiones de YPF unos HDP!


Répondre >



mariacelinamettola


Hasta que empieza la banquina es peligro se muerte con el tránsito!

Répondre >

 bruno_gonzale123


Inseguridad

Répondre >

 gabijrz


Miedo, por los camiones

Répondre >

 juanjouriburu


Adrenalina

Répondre >

 sergio.enandes


Q ya me chocan o ya me roban

Répondre >

 marianobenejam


Inseguridad y nervios, los autos van muy rápido y no hay un espacio seguro para la bici

Répondre >

 soyleonelh

Miedo

Répondre >

 soyleonelh


Miedl

Répondre >

 arieltgomezjimenez


Q llegue al dique incluso hasta la entrada de Tapia

Répondre >

 horacioruiz3


Un peligro si no hacen la banquina pavimentada hasta los nogales, los camiones pasan muy cerca

Répondre >

 soyleonelh

Es una experiencia traumática por la cercanía de los vehículos

Répondre >

 marianobenejam


La verdad que voy por la "alternativa" de tierra ya que me siento inseguro y nervioso por la rn9

Répondre >

 32gerrard

Siempre quise ir y nunca pude cumplir ese pequeño sueño ja

Répondre >

 hernangym


Si fui por ruta nueve muchas veces, pero me gustan los caminos alternativos...

Répondre >

 gabrielbonkosky


Me quebre la muñeca porque en la bajada de la entrada al cadillal agarre un poco de arena 😊

Répondre >

 maurijd


sería genial q hicieran una ciclovía en la calle colector que va al lado de la autopista para mas...

Répondre >

 clauvole

No, pero quiero ir

Répondre >

 kallpawarmituc


Miedo q me asalten o me atropelle un camión

Répondre >

 topopalina


Inseguridad, por como te pasan los autos y camiones

Répondre >

 ernesto_wehbe


Mucha inseguridad a veces porque te pasan cerca los camiones y los autos

Répondre >

 matiasnoveroy

Fui todo el tiempo pensando en que en los caminos del costadi se podria hacer una hermos...

Répondre >

 matiasnoveroy


Hoy fui por primera vez! La parte sin banquina es un peligro

Répondre >

 benjaazar

Es ir por la autopista y que lo autos te pasen a 120km/h al lado o ir por la calle de tierra y que te roben

Répondre >

 nacho_cufre

En la de ruta es muy complicado y por ahi camiones te pasan muy cerca o cualquier auto tmb

Répondre >

 nacho_cufre


En la bici de mountain podes safar xq si vienen vehiculos te tiras a la banquina y ningun...

Répondre >

Diana Leranoz
En ligne il y a 2 h

Mercredi 0

A réagi à votre story : 🍌




Es muy concurrida la ruta. Mientras estás con las banquinas lisitas todo bien. Una vez q se te terminan hay q tener 3 ojos jajajaj besoss!!!!

Gilda Silvana Serpa
En ligne il y a 26 min

A répondu à votre story

Hermoso , pero siempre acompañada . X la inseguridad



Ahí con mis hermanos

Drago
En ligne il y a 5 min

Justamente hoy fui al cadillal en bici

Uno de los trayectos que mas disfruto entrenar

Gracias por tu comentario, y que sería lo ideal para vos para mejorar el trayecto?

Para que sea mucho mas seguro, lo ideal sería pavimentar la banquina, es bastante ancha y ya con eso no iríamos tan pegados al carril

Con eso me conformo, da para hacer un bici senda, pero bueno ya es pedir mucho

Carla Mac
En ligne il y a 13 min

Mercredi 02:06

A répondu à votre story

Nunca me anime, siempre quise ir

Gracias por la respuesta! También nos interesa la gente que no se anima a ir

Queremos hacer que sea posible para todxs

No me animo a ir sola, es peligrosos, si en un futuro hacen una bicicleteada, me re uniría

Facundo Ibañez

Quiero ir yo

Viri Díaz

No fui pero me gustaría ir en grupo!

Pablo Hernán Aragón

A répondu à votre story

Es medio peligroso porque los camiones te pasan raspando (tengo vídeo). Hay espacio para crear una ciclovia, solo falta voluntad política

brenda.julietaok



brenda.julietaok La libertad de pedalear cantando.

Encuesta online

En otras provincias ya lo hicieron



**San Juan :
Ciclovía hasta Vallecito
24km siguiendo la RN141**

En otras provincias ya lo hicieron

**VAMOS AL
CADILLAL
EN BICI**



**Mendoza : Ciclovia de Godoy
Cruz, 18km en la antigua via de
tren**


En otras provincias ya lo hicieron

**VAMOS AL
CADILLAL
EN BICI**



**Salta : Ciclovía entre Capital y
Vaqueros, 7km siguiendo la RN9**

En otras provincias ya lo hicieron



**Jujuy : Ciclovia entre el Carmen y
el Dique la Cienaga, 5km
siguiendo la RN9**

En otras provincias lo están haciendo



**Rio Negro : Ciclovia en Roca, 8km
siguiendo la RN6 (en construcción)**



METABICI

TUCUMÁN